

### Система оценивания проверочной работы

Полный правильный ответ на каждое из заданий 1.3, 1.4, 3.1, 4.1, 4.3, 6.3, 7.2, 8.1 и 8.2 оценивается 1 баллом. Если в ответе допущена хотя бы одна ошибка (один из элементов ответа записан неправильно или не записан), выставляется 0 баллов.

Полный правильный ответ на каждое из заданий 1.2, 4.2 и 5.1 оценивается 2 баллами. Если в ответе допущена одна ошибка или перепутаны местами две цифры в ответах на задания 4.2 и 5.1, выставляется 1 балл; если допущено две или более ошибки – 0 баллов.

1

#### 1.1.

Содержание верного ответа и указания по оцениванию	Баллы
Правильный ответ должен содержать следующие <u>элементы</u> : 1) указание <u>путешественника</u> : И.Ф. Крузенштерн; 2) подпись <u>названия океана на карте</u> : Атлантический океан	
Правильно указан путешественник, подписан океан	2
Правильно указан путешественник; название океана на карте не подписано / подписано неправильно	1
Путешественник не указан / указан неправильно независимо от подписи названия океана на карте. ИЛИ Ответ неправильный	0
<i>Максимальный балл</i>	2

1.2	А – остров Исландия Б – Гвинейский залив В – Северный тропик Г – пролив Дрейка
1.3	53° с. ш. 160° в. д. (допускается погрешность в 1°)
1.4	полуостров Камчатка

2

## 2.1.

Содержание верного ответа и указания по оцениванию	Баллы
Правильный ответ должен содержать <u>три элемента</u> : 1) <u>значение параллели</u> : 30° ю. ш.; 2) <u>протяжённость материка в градусах</u> : 22° (допускается погрешность $\pm 2^\circ$ ); 3) <u>протяжённость материка в километрах</u> : 2123 км	
Правильно указаны значение параллели, протяжённость материка в градусах и протяжённость материка в километрах	2
Правильно указаны значение параллели и протяжённость материка в градусах; протяжённость материка в километрах не указана / указана неправильно	1
Правильно указано только значение параллели; протяжённость материка в градусах и протяжённость материка в километрах не указаны / указаны неправильно. ИЛИ Ответ неправильный	0
<i>Максимальный балл</i>	2

## 2.2.

Содержание верного ответа и указания по оцениванию	Баллы
Правильный ответ должен содержать <u>следующие элементы</u> : 1) <u>название формы рельефа</u> : Ла-Платская низменность; 2) <u>абсолютная высота территории</u> : 200 м	
Правильно названа форма рельефа и определена абсолютная высота территории	2
Правильно названа форма рельефа; абсолютная высота территории не определена / определена неправильно	1
Форма рельефа не названа / названа неправильно независимо от определения абсолютной высоты территории. ИЛИ Ответ неправильный	0
<i>Максимальный балл</i>	2

## 2.3.

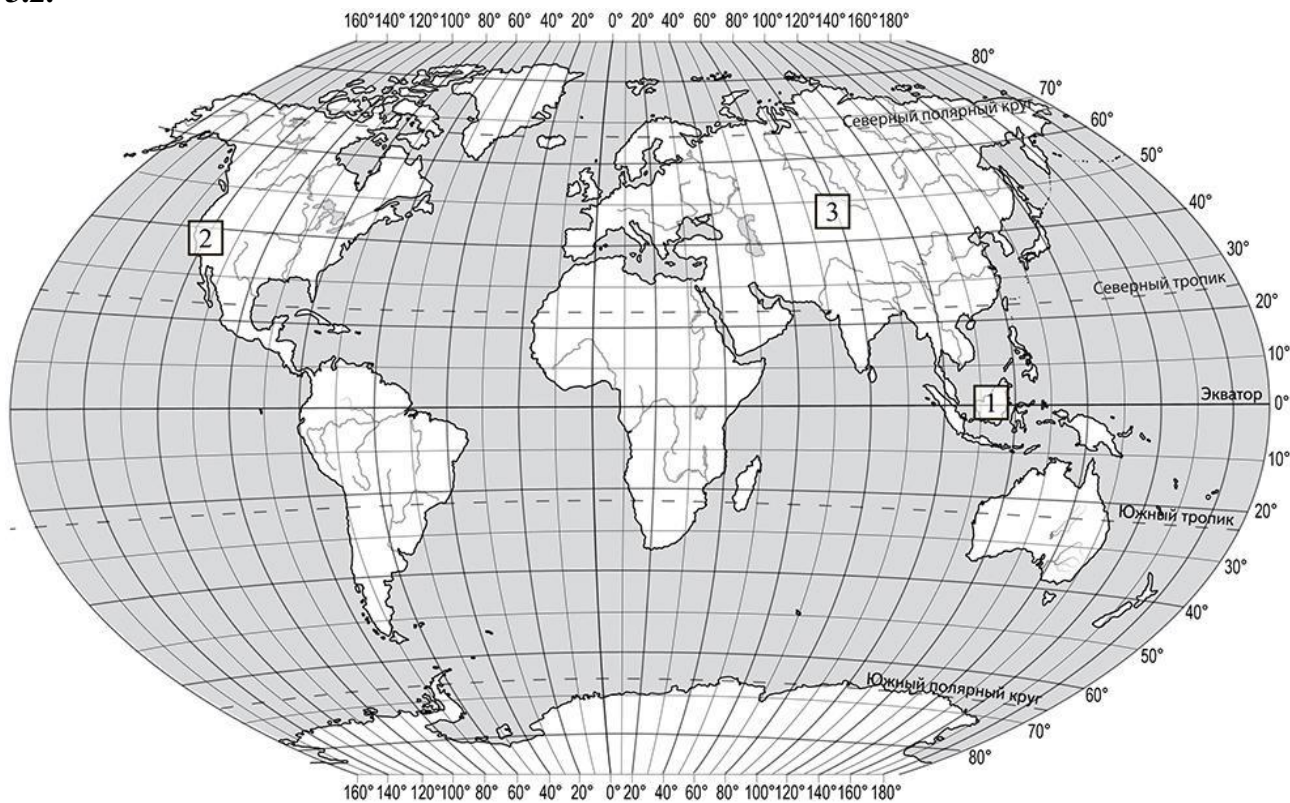
Содержание верного ответа и указания по оцениванию	Баллы								
Правильный ответ должен содержать таблицу с внесёнными в неё значками полезных ископаемых:									
<table border="1" style="width: 100%; text-align: center;"> <tr> <td>Нефть</td> <td>Природный газ</td> <td>Золото</td> <td>Каменный уголь</td> </tr> <tr> <td></td> <td></td> <td></td> <td></td> </tr> </table>	Нефть	Природный газ	Золото	Каменный уголь					
Нефть	Природный газ	Золото	Каменный уголь						
									
Правильно заполнены четыре ячейки таблицы	2								
Правильно заполнены три ячейки таблицы	1								
Правильно заполнены одна-две ячейки таблицы. ИЛИ Все ячейки таблицы заполнены неправильно / не заполнены	0								
<i>Максимальный балл</i>	2								

3

3.1

1 – экваториальный  
2 – субтропический  
3 – умеренный

3.2.



Содержание верного ответа и указания по оцениванию	Баллы
Правильный ответ должен содержать запись трёх номеров климатограмм в пустые квадраты на карте	
Правильно вписаны три номера климатограмм	1
Правильно вписан только один номер климатограммы. ИЛИ Ответ неправильный	0
<i>Максимальный балл</i>	<i>1</i>

## 3.3.

Содержание верного ответа и указания по оцениванию	Баллы
Правильный ответ должен содержать следующие элементы: 1) <u>название природной зоны</u> : влажные экваториальные леса; 2) <u>номер климатограммы</u> : 1	
Правильно указаны название природной зоны и номер климатограммы	2
Правильно указано название природной зоны; номер климатограммы не указан / указан неправильно	1
Название природной зоны не указано независимо от указания номера климатограммы. ИЛИ Ответ неправильный	0
<i>Максимальный балл</i>	2

## 3.4.

Содержание верного ответа и указания по оцениванию	Баллы												
Правильный ответ должен содержать заполненную таблицу:													
<table border="1" style="width: 100%; text-align: center;"> <thead> <tr> <th colspan="2">Средняя температура воздуха, °С</th> <th rowspan="2">Годовая амплитуда температур, °С</th> <th rowspan="2">Годовое количество осадков, мм</th> <th rowspan="2">Месяц, на который приходится наибольшее количество осадков</th> </tr> <tr> <th>в январе</th> <th>в июле</th> </tr> </thead> <tbody> <tr> <td>+26</td> <td>+28</td> <td>2</td> <td>2261</td> <td>январь</td> </tr> </tbody> </table>	Средняя температура воздуха, °С		Годовая амплитуда температур, °С	Годовое количество осадков, мм	Месяц, на который приходится наибольшее количество осадков	в январе	в июле	+26	+28	2	2261	январь	
Средняя температура воздуха, °С		Годовая амплитуда температур, °С				Годовое количество осадков, мм	Месяц, на который приходится наибольшее количество осадков						
в январе	в июле												
+26	+28	2	2261	январь									
Правильно заполнены все ячейки таблицы	2												
В таблице допущена одна ошибка	1												
В таблице допущено две или более ошибки. ИЛИ Ответ неправильный	0												
<i>Максимальный балл</i>	2												

4

<b>4.1</b>	образование оползня / оползень
<b>4.2</b>	24351 <i>Если за выполнение задания 4.1 выставлено 0 баллов, результат выполнения данного задания не засчитывается</i>
<b>4.3</b>	разрушение зданий и сооружений / перекрытие дорог и рек / человеческие жертвы <i>(1 балл ставится при указании одного любого ответа; допускается иная, близкая по смыслу формулировка)</i> <i>Если за выполнение задания 4.1 выставлено 0 баллов, результат выполнения данного задания не засчитывается</i>

5

5.1

221211

5.2.


Содержание верного ответа и указания по оцениванию	Баллы
<p>Правильный ответ должен содержать заполненную схему с вписанными в неё названием материка, типами и названиями географических объектов.</p>  <pre> graph TD     A["Материк Северная Америка"] --- B["горы"]     A --- C["реки"]     A --- D["заливы"]     B --- E["Кордильеры Аппалачи"]     C --- F["Ниагара Миссури"]     D --- G["Калифорнийский Гудзонов"] </pre>	
Схема заполнена правильно	3
В заполнении схемы допущена одна ошибка	2
В заполнении схемы допущены две ошибки	1
В заполнении схемы допущены три или более ошибки. ИЛИ Ответ неправильный	0
<i>Максимальный балл</i>	<i>3</i>

6

6.1.



Содержание верного ответа и указания по оцениванию	Баллы
Правильный ответ должен содержать <u>выделение на карте двух стран</u> : Аргентины и Греции	
Правильно выделены две страны	1
Правильно выделена только одна любая страна; вторая страна не выделена / выделена неправильно. ИЛИ Страны не выделены / выделены неправильно	0
<i>Максимальный балл</i>	<i>1</i>

6.2.



Время по Гринвичу

24:00 / 00:00 (полночь)

*Афины*28 февраля  
02:00*Буэнос-Айрес*27 февраля  
21:00

Содержание верного ответа и указания по оцениванию	Баллы
Правильный ответ должен содержать <u>подписи названий двух городов</u> : Афин (столицы Греции) и Буэнос-Айреса (столицы Аргентины)	
Правильно подписаны названия двух городов	1
Правильно подписано название только одного любого города; название другого города не подписано / подписано неправильно. ИЛИ Названия городов не подписаны / подписаны неправильно	0
<i>Максимальный балл</i>	<i>1</i>

6.3

12:00

7

7.1.

Содержание верного ответа и указания по оцениванию	Баллы
Правильный ответ должен содержать <u>подпись на карте названия страны</u> : Франция	
Страна на карте подписана правильно	1
Страна на карте не подписана / подписана неправильно	0
<i>Максимальный балл</i>	<i>1</i>

7.2

3142

8

<b>8.1</b>	в Объединённых Арабских Эмиратах (ОАЭ)
<b>8.2</b>	А Если за выполнение задания 8.1 выставлено 0 баллов, результат выполнения данного задания не засчитывается

**8.3.**

Содержание верного ответа и указания по оцениванию		Баллы
Правильный ответ должен содержать <u>ответы на семь вопросов.</u>		
<b>Вопрос</b>	<b>Ответ</b>	
1. На каком материке находится твоя страна?	<i>На материке Евразия</i>	
2. На каком полуострове расположена твоя страна?	<i>На Аравийском</i>	
3. К бассейну какого океана относится залив, омывающий берега твоей страны?	<i>Индийского</i>	
4. Какая природная зона занимает большую часть территории твоей страны?	<i>Зона пустынь</i>	
5. Какие полезные ископаемые являются основным источником дохода экономики твоей страны?	<i>Нефть и природный газ</i>	
6. Какую религию исповедуют жители твоей страны?	<i>Ислам/мусульманство</i>	
7. Какие достопримечательности можно посмотреть в твоей стране?	<i>Самый высокий небоскрёб мира Бурдж-Халифа и отель Парус (Бурдж-эль-Араб) в Дубае, острова Пальм, мечеть короля Фейсала, мечеть шейха Зайда, форт Аль-Хусн (Белый форт) в Абу-Даби</i>	
<p>Ответы на вопросы могут быть даны в иных, близких по смыслу формулировках. В ответах, предполагающих указание нескольких объектов, при оценивании может быть засчитано указание одного объекта.</p> <p><i>Если в ответе на задание 8.1 название страны не указано / указано неправильно, то результат выполнения данного задания не засчитывается</i></p>		
Правильно даны ответы на все вопросы		3
Правильно даны ответы на пять-шесть любых вопросов; в ответах на один-два вопроса допущены ошибки / ответы на один-два вопроса не представлены		2
Правильно даны ответы на три-четыре любых вопроса; в ответах на другие три-четыре вопроса допущены ошибки / ответы на другие три-четыре вопроса не представлены		1
Правильно даны ответы только на один-два вопроса. ИЛИ Ответ неправильный		0
<i>Максимальный балл</i>		3

**Система оценивания выполнения всей работы**

Максимальный балл за выполнение работы – 37.

*Рекомендации по переводу первичных баллов в отметки по пятибалльной шкале*

Отметка по пятибалльной шкале	«2»	«3»	«4»	«5»
Первичные баллы	0 – 10	11 – 25	26 – 32	33 – 37