

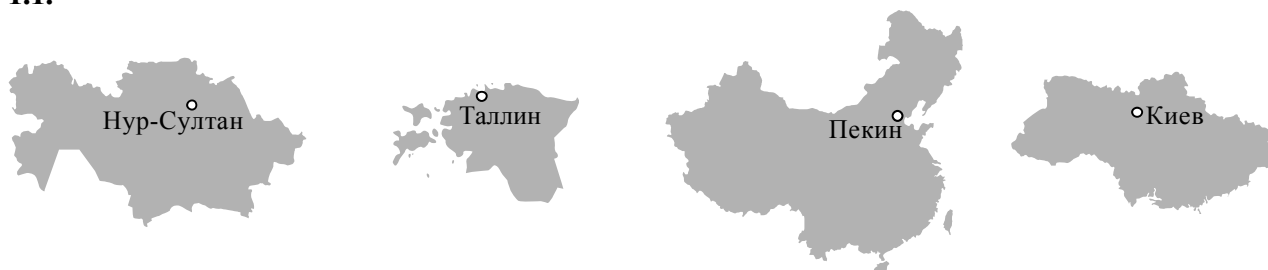
Система оценивания проверочной работы

Полный правильный ответ на каждое из заданий 1.2, 5.1, 7.2, 7.3 оценивается 1 баллом. Если в ответе допущена хотя бы одна ошибка (один из элементов ответа записан неправильно или не записан), выставляется 0 баллов.

Полный правильный ответ на каждое из заданий 1.3, 2.1, 3.3, 5.3, 7.1 оценивается 2 баллами. Если в ответе допущена одна ошибка, или перепутаны местами две цифры/буквы в ответах на задания 1.3 и 7.1, выставляется 1 балл; если допущено две или более ошибки – 0 баллов.

1

1.1.



1 – Казахстан 2 – Эстония 3 – Китай 4 – Украина



Содержание верного ответа и указания по оцениванию	Баллы
Правильный ответ должен содержать следующие элементы: 1) <u>подписи названий стран</u> под рисунками: 1 – Казахстан; 2 – Эстония; 3 – Китай; 4 – Украина; 2) <u>вписанные номера стран</u> на схеме	
Правильно подписаны названия четырёх стран, вписаны номера четырёх стран	3
Правильно подписаны названия трёх стран; правильно вписаны номера трёх-четырёх стран. ИЛИ Правильно подписаны названия трёх-четырёх стран; правильно вписаны номера двух стран / перепутаны местами номера двух стран	2
Правильно подписаны названия двух стран; правильно вписаны номера этих двух стран. ИЛИ Правильно подписаны названия трёх-четырёх стран; правильно вписан номер только одной страны / ни одного номера не вписано правильно	1
Правильно подписаны названия двух стран; правильно вписан номер только одной страны / номера стран не вписаны / вписаны неправильно. ИЛИ Правильно подписано название только одной страны независимо от наличия/отсутствия вписанных номеров стран. ИЛИ Названия стран не подписаны / подписаны неправильно независимо от наличия/отсутствия вписанных номеров стран. ИЛИ Ответ неправильный	0
<i>Максимальный балл</i>	3

1.2	Китай
1.3	4132 <i>Если за выполнение задания 1.1 выставлено 0 баллов, результат выполнения данного задания не засчитывается</i>

2

2.1	А – горы Алтай Б – Финский залив / Балтийское море В – Охотское море Г – острова Северная Земля
-----	--

2.2.

Содержание верного ответа и указания по оцениванию	Баллы
Правильный ответ должен содержать следующие элементы: 1) <u>точку К</u> на карте (крайняя северная точка России на меридиане 85° в.д.); 2) <u>координаты</u> точки К: 74° с.ш. 85° в.д.; 3) <u>расстояние</u> от точки N до точки К: 2560 км	
Правильно поставлена точка К на карте, определены её координаты, рассчитано расстояние. <i>При определении координат допускается погрешность в 1°. При расчёте расстояния допускается соответствующая погрешность в километрах</i>	2
Правильно поставлена точка К на карте, определены её координаты; расстояние не рассчитано / рассчитано неправильно	1
Правильно поставлена точка К на карте; координаты точки не определены / определены неправильно независимо от наличия/отсутствия расчёта расстояния. ИЛИ Точка К на карте не поставлена / поставлена неправильно независимо от наличия/отсутствия определения координат и расчёта расстояния	0
<i>Максимальный балл</i>	2

3

3.1.

Содержание верного ответа и указания по оцениванию	Баллы
<p>Правильный ответ должен содержать <u>заполненную схему</u> с вписанными в неё географическими названиями форм рельефа.</p> <div style="display: flex; justify-content: space-around; align-items: center;"> <div style="text-align: center;"> <div style="border: 1px solid black; padding: 5px; width: 150px;">вулкан</div> <div style="border: 1px solid black; padding: 5px; width: 150px; margin-top: 20px;"><u>Авачинская Сопка</u></div> </div> <div style="text-align: center;"> <div style="border: 1px solid black; padding: 5px; width: 150px;">низменность</div> <div style="border: 1px solid black; padding: 5px; width: 150px; margin-top: 20px;"><u>Барабинская</u></div> </div> <div style="text-align: center;"> <div style="border: 1px solid black; padding: 5px; width: 150px;">нагорье</div> <div style="border: 1px solid black; padding: 5px; width: 150px; margin-top: 20px;"><u>Чукотское</u></div> </div> </div>	
Схема заполнена правильно	2
При заполнении схемы допущена одна ошибка	1
При заполнении схемы допущены две или более ошибки. ИЛИ Ответ неправильный	0
<i>Максимальный балл</i>	2

3.2.

Содержание верного ответа и указания по оцениванию	Баллы
<p>Правильный ответ должен содержать следующие <u>элементы</u>:</p> <p>1) запись <u>названия географического объекта</u>: Барабинская низменность; 2) указание <u>фотографии</u>: А</p>	
Правильно записано название географического объекта, указана фотография	2
Правильно записано название географического объекта; фотография не указана / указана неправильно	1
Название географического объекта не записано / записано неправильно независимо от указания фотографии. ИЛИ Ответ неправильный	0
<i>Максимальный балл</i>	2

3.3	134 (в любой последовательности)
------------	-------------------------------------

4

4.1.

Содержание верного ответа и указания по оцениванию		Баллы
Правильный ответ должен содержать <u>заполненную таблицу</u> «Гидрографические характеристики реки Енисея».		
Исток	<i>Горы Саяны</i>	
Устье	<i>Карское море</i>	
Высота истока, м	<i>619</i>	
Высота устья, м	<i>0</i>	
Длина, км	<i>3487</i>	
Падение, м	<i>619</i>	
Уклон, см/км (<i>Результат округлите до десятых.</i>)	<i>17,7</i>	
Тип реки по характеру течения	<i>В верхнем течении горная, в нижнем – равнинная</i>	
Тип питания	<i>Смешанное с преобладанием снегового</i>	
Режим реки	<i>Весенне-летнее половодье, ледостав с октября – ноября по апрель – май</i>	
Таблица заполнена правильно		2
В таблице допущены одна-две ошибки		1
В таблице допущены три или более ошибки. ИЛИ Ответ неправильный		0
<i>Максимальный балл</i>		2

4.2.

Содержание верного ответа и указания по оцениванию		Баллы
Правильный ответ должен содержать <u>подписи на карте названий шести рек</u> : Енисей, Ангара, Подкаменная Тунгуска, Нижняя Тунгуска, Обь, Лена		
Правильно подписаны четыре–шесть рек		2
Правильно подписаны две-три любые реки		1
Правильно подписана только одна любая река. ИЛИ Реки не подписаны / подписаны неправильно		0
<i>Максимальный балл</i>		2

5

5.1	А – арктический Б – умеренный / континентальный
------------	--

5.2.

Содержание верного ответа и указания по оцениванию	Баллы												
<p>Правильный ответ должен содержать <u>следующие элементы</u>:</p> <p>1) <u>указание климатического пояса / типа климата</u>: арктический</p> <p>2) <u>заполненную таблицу</u> с климатическими показателями:</p> <table border="1" style="width: 100%; text-align: center;"> <thead> <tr> <th colspan="2">Средняя температура воздуха, °С</th> <th rowspan="2">Годовая амплитуда температур, °С</th> <th rowspan="2">Годовое количество осадков, мм</th> <th rowspan="2">Месяц, на который приходится наибольшее количество осадков</th> </tr> <tr> <th>в январе</th> <th>в июле</th> </tr> </thead> <tbody> <tr> <td>-40</td> <td>+10</td> <td>50</td> <td>228</td> <td>июль</td> </tr> </tbody> </table> <p><i>При определении средних температур допускается погрешность в 1 °С</i></p>	Средняя температура воздуха, °С		Годовая амплитуда температур, °С	Годовое количество осадков, мм	Месяц, на который приходится наибольшее количество осадков	в январе	в июле	-40	+10	50	228	июль	
Средняя температура воздуха, °С		Годовая амплитуда температур, °С				Годовое количество осадков, мм	Месяц, на который приходится наибольшее количество осадков						
в январе	в июле												
-40	+10	50	228	июль									
Правильно указан климатический пояс / тип климата, заполнена таблица	2												
Правильно указан климатический пояс / тип климата; в таблице допущена одна ошибка	1												
Правильно указан климатический пояс / тип климата; в таблице допущены две или более ошибки / таблица не заполнена. ИЛИ Климатический пояс / тип климата не указан / указан неправильно независимо от заполнения таблицы. ИЛИ Ответ неправильный	0												
<i>Максимальный балл</i>	2												



5.3	346 (в любой последовательности)
------------	-------------------------------------

6

6.1.

Содержание верного ответа и указания по оцениванию				Баллы
Правильный ответ должен содержать следующие элементы: 1) указание в таблице субъектов Российской Федерации (РФ):				
Опорная точка маршрута	А	Б	В	
Субъект РФ	<i>Сахалинская область</i>	<i>Республика Карелия</i>	<i>Ярославская область</i>	
2) подписи городов на карте: А – Южно-Сахалинск; Б – Петрозаводск; В – Ярославль				
Правильно указаны три субъекта РФ, подписаны три города				2
Правильно указаны три субъекта РФ; правильно подписаны один-два города. ИЛИ Правильно указаны два субъекта РФ; правильно подписаны два-три города				1
Правильно указаны три субъекта РФ; города подписаны неправильно / не подписаны. ИЛИ В указании субъектов РФ допущены одна-две ошибки / субъекты РФ указаны неправильно / не указаны независимо от подписи городов. ИЛИ Ответ неправильный				0
<i>Максимальный балл</i>				2

6.2.

	
 город <u>Южно-Сахалинск</u>	 город <u>Петрозаводск</u>
Время вылета – 12:00	Время прилёта – <u>13:00</u>
Расчётное время полёта – 9 часов	
	

Содержание верного ответа и указания по оцениванию	Баллы
Правильный ответ должен содержать изображение авиабилета с <u>заполненными пропусками</u>	
Правильно заполнены все пропуска	1
Правильно заполнены только один-два пропуска. ИЛИ Все пропуска заполнены неправильно / не заполнены	0
<i>Максимальный балл</i>	1

6.3.

Содержание верного ответа и указания по оцениванию	Баллы
Правильный ответ должен содержать <u>ответы на два вопроса</u>	
Ответ на первый вопрос	1
Водные объекты: Онежское озеро, Балтийское море, река Волга, Волго-Балтийский канал	
Правильно указаны три-четыре водных объекта	1
Правильно указаны один-два водных объекта. ИЛИ Водные объекты не указаны. ИЛИ Ответ неправильный	0
Ответ на второй вопрос	1
Проблемы, связанные с влиянием деятельности человека на природу: вырубка леса, изменение состава лесов, образование болот, плотная застройка территории, исчезновение естественной растительности, загрязнение рек. <i>Ответ на второй вопрос может быть приведён в иной, близкой по смыслу формулировке</i>	
Правильно указано не менее трёх проблем	1
Правильно указаны одна-две проблемы. ИЛИ Ни одной проблемы не указано. ИЛИ Ответ неправильный	0
<i>Максимальный балл</i>	<i>2</i>

7

7.1	1243
7.2	г. Москва и Краснодарский край ИЛИ 42 (в любой последовательности)
7.3	Вологодская область ИЛИ 3

8

8.1.

Содержание верного ответа и указания по оцениванию	Баллы
Правильный ответ должен содержать следующие элементы: 1) запись в таблице названий региона (субъекта РФ) и его административного центра; 2) <u>выделение региона на карте</u>	
Правильно записаны названия региона и его административного центра, правильно выделен регион на карте	1
Правильно записаны названия региона и его административного центра, регион на карте не выделен / выделен неправильно. ИЛИ Правильно записано только название региона / только административного центра независимо от выделения региона на карте. ИЛИ Названия региона и его административного центра не записаны / записаны неправильно независимо от выделения региона на карте. ИЛИ Ответ неправильный	0
<i>Максимальный балл</i>	<i>1</i>

8.2.

Содержание верного ответа и указания по оцениванию		Баллы
Правильный ответ должен содержать указание <u>географических специальностей</u> в соответствующих ячейках таблицы.		
Вопросы	Специальность	
1. Какие виды древесных растений распространены в естественной среде на территории региона?	<i>Биогеография</i>	
2. Каковы особенности рельефа территории региона, какие формы рельефа представлены?	<i>Геоморфология</i>	
3. Какие проблемы, связанные с хозяйственной деятельностью, существуют в регионе?	<i>Экология</i>	
Правильно указаны три географические специальности		2
Правильно указаны две географические специальности		1
Правильно указана только одна географическая специальность. ИЛИ Ни одной географической специальности не указано / не указано правильно		0
<i>Максимальный балл</i>		2

8.3.

Содержание верного ответа и указания по оцениванию		Баллы
Правильный ответ должен содержать <u>заполненную графу</u> таблицы «Результаты исследований», содержащую ответы на три вопроса. <i>В ответах на вопросы, в которых требуется указать несколько объектов, следует засчитывать указание двух или более объектов</i>		
Правильно даны ответы на три вопроса		3
Правильно даны ответы на два любых вопроса; в ответе на один из вопросов содержатся ошибки / ответ на один из вопросов не представлен		2
Правильно дан ответ только на один любой вопрос; в ответах на остальные вопросы содержатся ошибки / ответы на остальные вопросы не представлены		1
Ответ неправильный		0
<i>Максимальный балл</i>		3

Система оценивания выполнения всей работы

Максимальный балл за выполнение работы – 40.

Рекомендации по переводу первичных баллов в отметки по пятибалльной шкале

Отметка по пятибалльной шкале	«2»	«3»	«4»	«5»
Первичные баллы	0 – 12	13 – 26	27 – 34	35 – 40