

Система оценивания проверочной работы

Полный правильный ответ на каждое из заданий 1.2, 5.1, 7.2, 7.3 оценивается 1 баллом. Если в ответе допущена хотя бы одна ошибка (один из элементов ответа записан неправильно или не записан), выставляется 0 баллов.

Полный правильный ответ на каждое из заданий 1.3, 2.1, 3.3, 5.3, 7.1 оценивается 2 баллами. Если в ответе допущена одна ошибка, или перепутаны местами две цифры/буквы в ответах на задания 1.3 и 7.1, выставляется 1 балл; если допущено две или более ошибки – 0 баллов.

1

1.1.

Украина

Китай

Латвия

Грузия

1 – Киев2 – Пекин3 – Рига4 – Тбилиси

| Содержание верного ответа и указания по оцениванию | Баллы |
|--|-------|
| Правильный ответ должен содержать следующие элементы: 1) <u>подписи названий столиц стран</u> под рисунками: 1 – Киев; 2 – Пекин; 3 – Рига; 4 – Тбилиси; 2) <u>вписанные номера стран</u> на схеме | |
| Правильно подписаны названия столиц четырёх стран, вписаны номера четырёх стран | 3 |
| Правильно подписаны названия столиц трёх стран; правильно вписаны номера трёх-четырёх стран. ИЛИ Правильно подписаны названия столиц трёх-четырёх стран; правильно вписаны номера двух стран / перепутаны местами номера двух стран | 2 |
| Правильно подписаны названия столиц двух стран; правильно вписаны номера этих двух стран. ИЛИ Правильно подписаны названия столиц трёх-четырёх стран; правильно вписан номер только одной страны / ни одного номера не вписано правильно | 1 |
| Правильно подписаны названия столиц двух стран; правильно вписан номер только одной страны/ номера стран не вписаны / вписаны неправильно. ИЛИ Правильно подписано название столицы только одной страны независимо от наличия/отсутствия вписанных номеров стран. ИЛИ Названия столиц не подписаны / подписаны неправильно независимо от наличия/отсутствия вписанных номеров стран. ИЛИ Ответ неправильный | 0 |
| <i>Максимальный балл</i> | 3 |

| | |
|-----|--|
| 1.2 | Украина |
| | 2134 |
| 1.3 | <i>Если за выполнение задания 1.1 выставлено 0 баллов, результат выполнения данного задания не засчитывается</i> |

2

| | |
|-----|--|
| 2.1 | А – остров Врангеля Б – Азовское море В – Уральские горы Г – Татарский пролив |
|-----|--|

2.2.

| Содержание верного ответа и указания по оцениванию | Баллы |
|--|-------|
| Правильный ответ должен содержать следующие элементы: 1) <u>точку К</u> на карте (крайняя северная точка России на меридиане 37° в.д.); 2) <u>координаты</u> точки К: 69° с.ш. 37° в.д.; 3) <u>расстояние</u> от точки N до точки К: 2560 км | |
| Правильно поставлена точка К на карте, определены её координаты, рассчитано расстояние. <i>При определении координат допускается погрешность в 1°. При расчёте расстояния допускается соответствующая погрешность в километрах</i> | 2 |
| Правильно поставлена точка К на карте, определены её координаты; расстояние не рассчитано / рассчитано неправильно | 1 |
| Правильно поставлена точка К на карте; координаты точки не определены / определены неправильно независимо от наличия/отсутствия расчёта расстояния. ИЛИ Точка К на карте не поставлена / поставлена неправильно независимо от наличия/отсутствия определения координат и расчёта расстояния | 0 |
| <i>Максимальный балл</i> | 2 |

3

3.1.

| Содержание верного ответа и указания по оцениванию | Баллы |
|--|-------|
| <p>Правильный ответ должен содержать <u>заполненную схему</u> с вписанными в неё географическими названиями форм рельефа.</p> <div style="display: flex; justify-content: space-around; align-items: center;"> <div style="text-align: center;"> <div style="border: 1px solid black; padding: 5px; width: 150px;">возвышенность</div> <div style="border: 1px solid black; padding: 5px; width: 150px; margin-top: 20px;"><u>Приволжская</u></div> </div> <div style="text-align: center;"> <div style="border: 1px solid black; padding: 5px; width: 150px;">хребет</div> <div style="border: 1px solid black; padding: 5px; width: 150px; margin-top: 20px;"><u>Яблоновый</u></div> </div> <div style="text-align: center;"> <div style="border: 1px solid black; padding: 5px; width: 150px;">низменность</div> <div style="border: 1px solid black; padding: 5px; width: 150px; margin-top: 20px;"><u>Яно-Индигирская</u></div> </div> </div> | |
| Схема заполнена правильно | 2 |
| При заполнении схемы допущена одна ошибка | 1 |
| При заполнении схемы допущены две или более ошибки. ИЛИ Ответ неправильный | 0 |
| <i>Максимальный балл</i> | 2 |

3.2.

| Содержание верного ответа и указания по оцениванию | Баллы |
|---|-------|
| <p>Правильный ответ должен содержать следующие <u>элементы</u>:</p> <p>1) запись <u>названия географического объекта</u>: Яно-Индигирская низменность; 2) указание <u>цифры, обозначающей объект на карте</u>: 1</p> | |
| Правильно записано название географического объекта, указана цифра, обозначающая объект на карте | 2 |
| Правильно записано название географического объекта; цифра, обозначающая объект на карте, не указана / указана неправильно | 1 |
| Название географического объекта не записано / записано неправильно независимо от указания цифры, обозначающей объект на карте. ИЛИ Ответ неправильный | 0 |
| <i>Максимальный балл</i> | 2 |

| | |
|------------|-------------------------------------|
| 3.3 | 256 (в любой последовательности) |
|------------|-------------------------------------|

4

4.1.

| Содержание верного ответа и указания по оцениванию | | Баллы |
|--|---|-------|
| Правильный ответ должен содержать <u>заполненную таблицу</u> «Гидрографические характеристики реки Анадырь». | | |
| Океан, к бассейну которого относится река | <i>Тихий</i> | |
| Русские путешественники – исследователи реки | <i>С. Дежнёв, Д. Лаптев</i> | |
| Высота истока, м | <i>680</i> | |
| Высота устья, м | <i>0</i> | |
| Длина, км | <i>1150</i> | |
| Падение, м | <i>680</i> | |
| Уклон, см/км (<i>Результат округлите до десятых.</i>) | <i>59,1</i> | |
| Природная зона, по территории которой протекает река | <i>Тундра</i> | |
| Период ледостава на реке | <i>С октября по май</i> | |
| Виды хозяйственной деятельности на реке и в её бассейне | <i>Оленеводство, рыболовство, охота, добыча полезных ископаемых / добыча угля и золота, судоходство, обработка рыбы</i> | |
| Таблица заполнена правильно | | 2 |
| В таблице допущены одна-две ошибки | | 1 |
| В таблице допущены три или более ошибки. ИЛИ Ответ неправильный | | 0 |
| <i>Максимальный балл</i> | | 2 |

4.2.

| Содержание верного ответа и указания по оцениванию | | Баллы |
|---|--|-------|
| Правильный ответ должен содержать <u>подписи на карте названий пяти водных объектов</u> : реки – Анадырь, Колыма, Индигирка, Яна; Берингово море / Анадырский залив | | |
| Правильно подписаны четыре-пять водных объектов | | 2 |
| Правильно подписаны два-три любых водных объекта | | 1 |
| Правильно подписан только один водный объект. ИЛИ Водные объекты не подписаны / подписаны неправильно | | 0 |
| <i>Максимальный балл</i> | | 2 |

5

| | |
|------------|---|
| 5.1 | А – умеренный / континентальный Б – субтропический |
|------------|---|

5.2

| Содержание верного ответа и указания по оцениванию | | | | Баллы |
|---|--------|--|--------------------------------------|--|
| Правильный ответ должен содержать <u>следующие элементы</u> : 1) <u>указание климатического пояса / типа климата</u> : субтропический; 2) <u>заполненную таблицу</u> с климатическими показателями: | | | | |
| Средняя температура воздуха, °С | | Годовая амплитуда температур, °С | Годовое количество осадков, мм | Месяц, на который приходится наибольшее количество осадков |
| в январе | в июле | | | |
| +5 | +25 | | | |
| <i>20</i> | | | | |
| <i>1435</i> | | | | |
| <i>декабрь</i> | | | | |
| <i>При определении средних температур допускается погрешность в 1 °С</i> | | | | |
| Правильно указан климатический пояс / тип климата, заполнена таблица | | | | 2 |
| Правильно указан климатический пояс / тип климата; в таблице допущена одна ошибка | | | | 1 |
| Правильно указан климатический пояс / тип климата; в таблице допущены две или более ошибки / таблица не заполнена. ИЛИ Климатический пояс / тип климата не указан / указан неправильно независимо от заполнения таблицы. ИЛИ Ответ неправильный | | | | 0 |
| <i>Максимальный балл</i> | | | | 2 |





| | |
|------------|-------------------------------------|
| 5.3 | 136 (в любой последовательности) |
|------------|-------------------------------------|

6

6.1.

| Содержание верного ответа и указания по оцениванию | | | | Баллы |
|--|--------------------------------|--------------------------------|------------------------|-------|
| Правильный ответ должен содержать <u>следующие</u> элементы: 1) указание в таблице <u>субъектов Российской Федерации (РФ)</u> : | | | | |
| Опорная точка маршрута | А | Б | В | |
| Субъект РФ | <i>Калининградская область</i> | <i>Республика Башкортостан</i> | <i>Республика Коми</i> | |
| 2) подписи городов на карте: А – Калининград; Б – Уфа; В – Сыктывкар | | | | |
| Правильно указаны три субъекта РФ, подписаны три города | | | | 2 |
| Правильно указаны три субъекта РФ; правильно подписаны один-два города. ИЛИ Правильно указаны два субъекта РФ; правильно подписаны два-три города | | | | 1 |
| Правильно указаны два субъекта РФ; правильно подписан только один город. Правильно указаны два-три субъекта РФ; города подписаны неправильно / не подписаны. ИЛИ Правильно указан только один субъект РФ / субъекты РФ указаны неправильно / не указаны независимо от подписи городов. ИЛИ Ответ неправильный | | | | 0 |
| <i>Максимальный балл</i> | | | | 2 |

6.2.

| | |
|--|--|
|  | |
|  город _____ <i>Калининград</i> _____ |  город _____ <i>Уфа</i> _____ |
| Время вылета – 08:00 | Время прилёта – _____ <i>14:00</i> _____ |
| Расчётное время полёта – 3 часа | |
|  | |

| Содержание верного ответа и указания по оцениванию | Баллы |
|--|-------|
| Правильный ответ должен содержать изображение авиабилета <u>с заполненными пропусками</u> | |
| Правильно заполнены все пропуска | 1 |
| Правильно заполнены только один-два пропуска. ИЛИ Все пропуска заполнены неправильно / не заполнены | 0 |
| <i>Максимальный балл</i> | 1 |

6.3.

| Содержание верного ответа и указания по оцениванию | Баллы |
|--|----------|
| Правильный ответ должен содержать <u>ответы на два вопроса</u> | |
| Ответ на первый вопрос | 1 |
| Природная зона: тайга | |
| Природная зона указана правильно | 1 |
| Природная зона не указана. ИЛИ Ответ неправильный | 0 |
| Ответ на второй вопрос | 1 |
| Виды хозяйственной деятельности / отрасли хозяйства: растениеводство / выращивание пшеницы, подсолнечника, сахарной свёклы, картофеля, нефтехимическая промышленность, лесозаготовка / вырубка леса, сплав леса, грузоперевозки / транспорт, деревообработка, целлюлозно-бумажная промышленность / производство бумаги, создание заповедников. <i>Ответ на второй вопрос может быть приведён в иной, близкой по смыслу формулировке</i> | |
| Правильно указано не менее трёх видов хозяйственной деятельности | 1 |
| Правильно указаны один-два вида хозяйственной деятельности. ИЛИ Ни одного вида хозяйственной деятельности не указано. ИЛИ Ответ неправильный | 0 |
| <i>Максимальный балл</i> | 2 |

7

| | |
|------------|--|
| 7.1 | 1423 |
| 7.2 | Рязанская область и Мурманская область ИЛИ 43 (в любой последовательности) |
| 7.3 | Краснодарский край ИЛИ 1 |

8

8.1.

| Содержание верного ответа и указания по оцениванию | Баллы |
|---|----------|
| Правильный ответ должен содержать следующие <u>элементы</u> : 1) <u>запись в таблице</u> названий региона (субъекта РФ) и его административного центра; 2) <u>выделение региона на карте</u> | |
| Правильно записаны названия региона и его административного центра, правильно выделен регион на карте | 1 |
| Правильно записаны названия региона и его административного центра, регион на карте не выделен / выделен неправильно. ИЛИ Правильно записано только название региона / только административного центра независимо от выделения региона на карте. ИЛИ Названия региона и его административного центра не записаны / записаны неправильно независимо от выделения региона на карте. ИЛИ Ответ неправильный | 0 |
| <i>Максимальный балл</i> | 1 |

8.2.

| Содержание верного ответа и указания по оцениванию | | Баллы |
|--|--------------------------------|-------|
| Правильный ответ должен содержать указание <u>географических специальностей</u> в соответствующих ячейках таблицы. | | |
| | | |
| Вопросы | Специальность | |
| 1. Каковы особенности рельефа территории региона, какие формы рельефа представлены? | <i>Геоморфология</i> | |
| 2. Какие водные объекты (моря, реки, озёра, водохранилища) есть на территории региона? | <i>Гидрология</i> | |
| 3. Какими природными ресурсами богат регион? | <i>Экономическая география</i> | |
| Правильно указаны три географические специальности | | 2 |
| Правильно указаны две географические специальности | | 1 |
| Правильно указана только одна географическая специальность. ИЛИ Ни одной географической специальности не указано / не указано правильно | | 0 |
| <i>Максимальный балл</i> | | 2 |

8.3.

| Содержание верного ответа и указания по оцениванию | | Баллы |
|--|--|-------|
| Правильный ответ должен содержать <u>заполненную графу</u> таблицы «Результаты исследований», содержащую ответы на три вопроса. <i>В ответах на вопросы, в которых требуется указать несколько объектов, следует засчитывать указание двух или более объектов</i> | | |
| Правильно даны ответы на три вопроса | | 3 |
| Правильно даны ответы на два любых вопроса; в ответе на один из вопросов содержатся ошибки / ответ на один из вопросов не представлен | | 2 |
| Правильно дан ответ только на один любой вопрос; в ответах на остальные вопросы содержатся ошибки / ответы на остальные вопросы не представлены | | 1 |
| Ответ неправильный | | 0 |
| <i>Максимальный балл</i> | | 3 |

Система оценивания выполнения всей работы

Максимальный балл за выполнение работы – 40.

Рекомендации по переводу первичных баллов в отметки по пятибалльной шкале

| Отметка по пятибалльной шкале | «2» | «3» | «4» | «5» |
|-------------------------------|--------|---------|---------|---------|
| Первичные баллы | 0 – 12 | 13 – 26 | 27 – 34 | 35 – 40 |